21/04/2014

Etapes B8 – B13 + A9 (en partie)
QUIMPERLE – VANNES - REDON
175 km

Descriptif et cartes IGN (100.0000ème)

BALISAGE : Pour le balisage des chemins un Bretagne téléchargez le fichier ***Ancien et nouveau balisage*** dans la rubrique ***Balisage et hebergements***

HEBERGEMENTS : Pour les hebergements, télécharger le fichier ***liste des hébergements du Morbihan*** dans la rubrique ***Balisage et hebergements***

CARTES : Vous pouvez télécharger une carte plus précise sur le site.

IMPRESSION : Ce fichier est destiné à être imprimé sous forme de livret en format A5.
(voir **Mode d'emploi** / **Pour imprimer les livrets**)

B8 Quimperlé – Pont-Scorff (19,4km)

Quimperlé : tous commerces, gare SNCF
Rédéné : Épicerie, pain, Bar
Pont-Scorff : tous commerces, bus de Lorient

00,0 Quimperlé. Abbatiale Sainte Croix, prendre la rue Bremond-d'Ars. Près des ruines de l'église Saint-Colomban, prendre à droite la ruelle Saint-Colomban qui aboutit à une place: Au fond, franchir le pont de Lovignon sur l'Ellé, s'engager dans la rue Terre-de-Vannes et très vite dans le "sentier découverte" à droite.
Montée abrupte pour parvenir au cimetière que l'on contourne par le chemin de droite. À l'extrémité, tourner à gauche rue de la Résistance, puis de nouveau à gauche rue Sainte-Croix. Quitter celle-ci par le premier chemin creux à droite. Revenir sur la Terre de-Vannes qui monte à droite, puis prendre à gauche la rue d'Anaurot.
Traverser un lotissement et tourner à droite me Roz-Ar-Chass. A la hauteur d'une maison mi-pierre mi-bois, s'engager dans le chemin à gauche qui descend dans le bois. Le sentier aboutit à une route goudronnée. Continuer à gauche vers la Motte en longeant l'Ellé, Avant le moulin, prendre à droite un petit sentier, Passer un pont dans le bois et aboutir dans un champ. Monter tout droit, puis virer à gauche pour se diriger vers la ferme de Kerdaniel.
Prendre à droite la toute qui rejoint la D 22 à 200 mètres. Tourner à gauche en longeant la..

04,0 Résidence du Bois Joli. Après 1,5 km, prendre à gauche une petite route. Traverser l'aire de pique-nique et suivre dans le bois le sentier balisé jusqu'au lieu-dit Kergreff tourner à gauche et suivre le GR 34E. On quitte le GR dans une montée pour un chemin à droite qui atteint une petite route que l'on prend à droite jusqu'au lieu dit la Croix-Rouge, puis tourner à gauche sur la D 22 (très dangereuse). Suivre l'accotement sur 100 m, puis tourner vers le Vorlen, Kerlen et la station de pompage. Suivie le chemin balisé, puis la route goudronnée tourner à droite puis suivre le chemin. A la route, tourner à gauche vers Guernégan et suivre le chemin piétonnier jusqu'au village,
13,0 Traverser le bourg de **Rédéné** en passant devant l'église et la mairie, puis obliquer à gauche. Le chemin traverse un secteur boisé avec un ruisseau, avant d'atteindre un champ, puis une petite route à Boterf.
Prendre à droite sur un kilomètre, puis à gauche au premier carrefour de Kerganaouen - Continuer par le petit chemin de terre à gauche jusqu'à-..

16,5 Kerlean. Prendre à gauche au carrefour la route qui mène tout droit à Nocunolé. Poursuivre sur la même route qui vire bientôt à droite. Laisser deux petits carrefours sur la droite et s'engager au troisième à droite en direction de Lesbin. A Lesbin, contourner la chapelle par la gauche.

21,0 Pont-Scorff

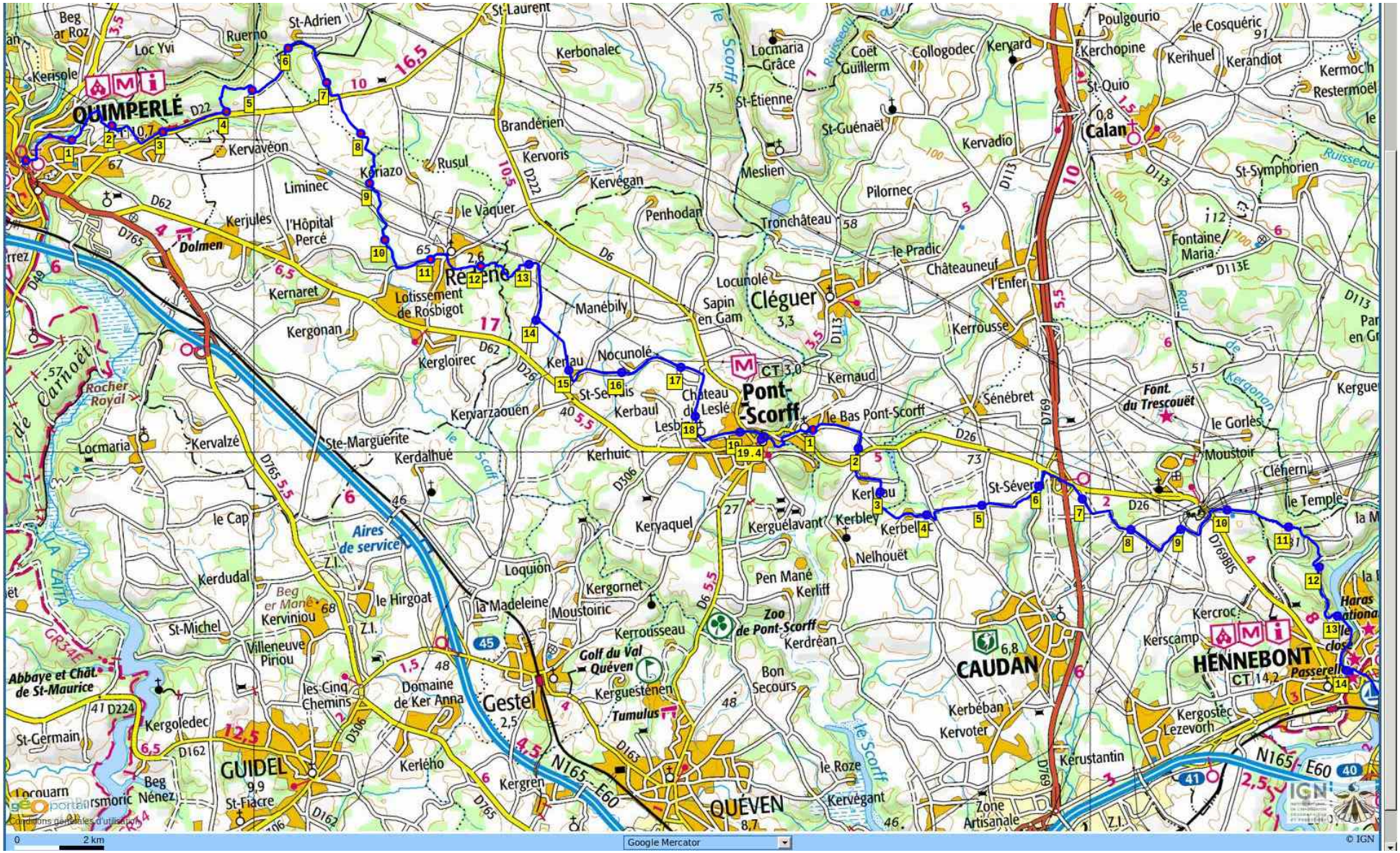
QUIMPERLÉ
Pont-Scorff
Cléguer
Calan
CAUDAN
HENNEBONT
GUIDEL
QUÉVEN
Gestel
Réverie
Aires de service
Golf du Val Quéven
Zoo de Pont-Scorff
Abbaye et Chât. de St-Maurice
Dolmen
Tumulus
Rocher Royal
Font. du Trescouët
Haras nationaux
Domaine de Ker Anna
Lotissement de Rosbigot
Château de Leslé
Le Bas Pont-Scorff
Zone Artisanale
Google Mercator
© IGN

B9 Pont-Scorff – Brandérion (22,2km)

Pont-Scorff : tout commerces, bus de Lorient.
Hennebont : tout commerces, bus de Lorient, gare SNCF.
Brandérion : Pain, Bar, Pharmacie, bus de Lorient, gare SNCF.

00.0 Pont-Scorff. Le dos à la mairie, avancer sur la gauche de la place en longeant le square. Au bout, obliquer à droite. Descendre jusqu'au blockhaus et tourner à gauche. Le sentier passe deux lavoirs. Après le second, prendre à gauche, puis à droite en arrivant sur une rue qui longe peu après les vestiges de la chapelle des Hospitaliers de Saint-jean-de-jèrusalem avant de franchir le vieux pont sur le Scorff, au pied de la Malterie. Poursuivre tout droit, traverser la D 26 pour atteindre la chapelle N-D de Bonne Nouvelle.
Monter à droite de la chapelle sur 600 m jusqu'au carrefour de Kergroaz. Prendre à droite. Rejoindre la D 26 : faire 50 m à droite avant de s'engager à gauche en direction de Kerleau *(On peut aussi par prudence, prendre le bord du champs avant la D26 pour rejoindre le chemin en face de la petite route de Kerleau)*. Obliquer à gauche et traverser le village. Peu après, suivre à droite le chemin qui descend au ruisseau. Franchir le petit pont. Laisser à gauche le village de Guindo et monter la petite route.
Passer Kerbellec et, un peu plus loin, tourner à gauche au carrefour. Après 100m, prendre à droite un chemin d'exploitation qui mène à Brambo. Traverser une route et continuer tout droit - Traverser le hameau de Moustoir et poursuivre jusqu'à D 26. Tourner à droite pour arriver très vite à...
07,0 Saint-Séverin. Suivre la D26 sur la droite, passer sous le pont de la D769 et prendre 200m plus loin un chemin empierré à droite. Au croisement suivant (500m) prendre à gauche vers Penhouet. Traverser ce village. Franchir un carrefour (précautions à prendre avant de traverser circulation importante) et poursuivre tout droit jusqu'à Saint-Coner.
Après le village, obliquer à gauche et descendre un chemin de terre. 300m après prendre dans la montée un chemin à gauche. Croisement en T, prendre à droite. Autre croisement en T prendre à gauche et atteindre la route D 769 bis et le centre E.D.F de...
11,0 Poteau Rouge. Prendre la D769 à gauche sur 30m, la traverser et emprunter la petite route en face et se diriger sur Saint-Sulan. A sa sortie, prendre un chemin d'exploitation qui part à droite dans le sous-bois. Après un kilomètre prendre à gauche la route sur 30m et prendre le chemin à droite qui descend vers le Blavet. Au carrefour avec un chemin empierré, prendre à droite sur 1Km puis prendre un sentier à gauche qui débouche sur le terrain de camping. Suivre les berges du Blavet, le traverser sur une passerelle à droite.
15,00 Hennebont. On arrive face à la ville close que l'on peut visiter ainsi que la basilique N.D. du Paradis, il suffit de redescendre sur la rive du Blavet pour retrouver le chemin. Après la passerelle, le chemin se poursuit le long du Blavet, traverser le carrefour (Feu tricolore) en face et continuer le long du Blavet. Après 300m. prendre un escalier à gauche puis une rue. Au rond point prendre à droite (petit supermarché) et 100m après un chemin à gauche. 1Km plus loin une rampe mène à un passage sous une route (Centre commercial à 200m à gauche sur cette route). Le chemin mène à la chapelle St-Antoine. On prend la rue à gauche juste après la chapelle puis la rue à droite 100m. plus loin à travers un lotissement. Cette rue se prolonge par une petite route qui franchi sur un pont la voie rapide Lorient-Rennes. On poursuit tout droit sur un chemin empierré sur 1km. Au 2ème croisement on prend la route à gauche sur 200m. puis à droite un chemin empierré sur 1km. Arrivée au hameau de Ganquis (hébergement à 200m à droite) prendre en face un chemin qui tourne à droite avant d'atteindre un chemin herbeux entre deux champs puis entre dans un bois. Arrivé face à un mur, on prend à gauche le chemin qui mène à la route que l'on prend à droite pour entrer dans :
Brandérion.

ATTENTION : Le balisage est de type ancien (coquille directionnelle) jusqu'au Blavet (km 12) puis de type nouveau (style GR) jusqu'à Brandérion (voir notice balisage)

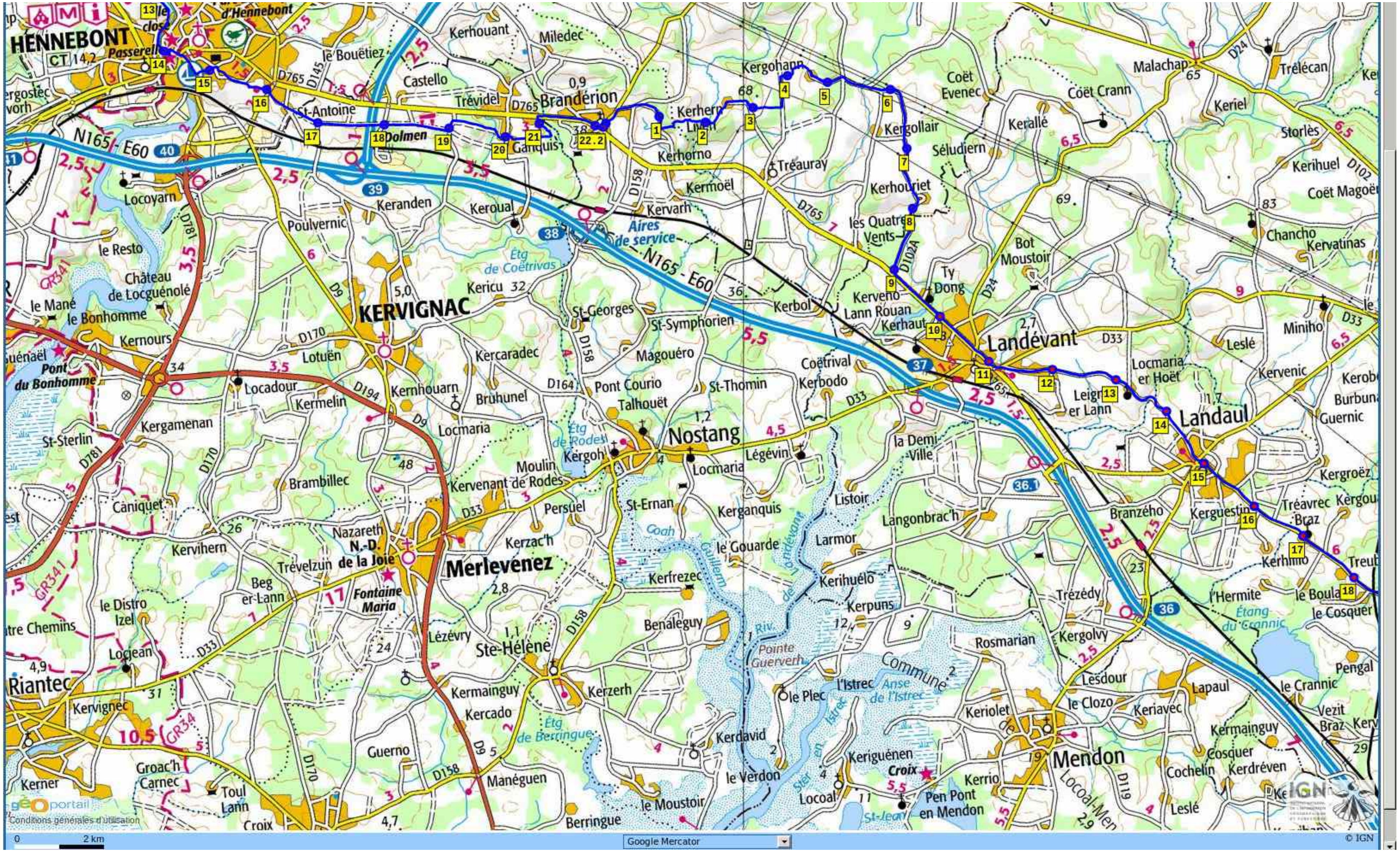
HENNEBONT
d'Hennebont
Passerelle
Kerhouant
Miledec
le Bouëtiez
Castello
Trévidel
Brandérion
St-Antoine
Dolmen
Ganquis
Kerhorno
Tréauray
Kermoël
Kergohann
Coët Evenec
Kergollair
Séludierm
Kerhouriet
les Quatre Vents
Kerallé
Coët Crann
Malachap
Trélécan
Keriel
Storlès
Kerihuel
Coët Magoër
Chancho
Kervatinas
N165 - E60
Locoyarn
Pouivernic
Keranden
Keroual
Kervarh
Aires de service
Etg de Coëtrivas
le Resto
Château de Locguénolé
le Mané
le Bonhomme
KERVIGNAC
Kericu
St-Georges
St-Symphorien
Kerbol
Kerveno
Lann Rouan
Kerhaut
Ty Dong
Bot Moustoir
Landévant
Miniho
Lesié
Kervenic
Kernours
Pont du Bonhomme
Lotuën
Locadour
Kermelin
Kernhouarn
Kercaradec
Bruhunel
Magouéro
Pont Courio
Talhouët
St-Thomin
Coëtrival
Kerbodo
Locmaria er Hoët
Leign er Lann
Landaul
Burbunel
Guernic
Kergamenan
St-Sterlin
Locmaria
Etg de Rodes
Kergoh
Nostang
Légévin
la Demi-Ville
Brambillec
Moulin Kervenant de Rodes
Canïquet
Kervihern
Nazareth
N.-D. de la Joie
Merlevenez
Persuel
St-Ernan
Kerganquis
Listoir
Langonbrac'h
Branzého
Kerguestin
Tréavrec
Braz
Kergroëz
Kerhilio
Trévelzun
Fontaine Maria
Kerzac'h
Coah Guillerm
le Gouarde
Larmor
Kerihuélo
Kerpuns
Trézédy
l'Hermite
le Boulard
le Cosquer
Etang du Crannic
Beg er-Lann
le Distro
Izel
tre Chemins
Logean
Riantec
Kervignec
Lézévry
Ste-Hélène
Kerfrezec
Benaleguy
Riv. del Landévant
Pointe Guerverh
Commune
Rosmarian
Kergolvy
Lesdour
Lapaul
le Crannic
Pengal
Kermainguy
Kercado
Kerzerh
Etg de Berringue
l'Istrec
Anse de l'Istrec
le Plec
Keriolet
le Clozo
Keriavec
Vezit
Braz
Kerdavid
le Verdon
Keriguénen
Croix
Kerrio
Pen Pont en Mendon
Mendon
Cochelin
Cosquer
Kerdréven
Kerner
Groac'h Carnec
Toul Lann
Croix
Guerno
Manéguen
Berringue
le Moustoir
Locoal
St-Jean
Locoal-Mendon
Lesié
géoportail
Conditions générales d'utilisation
0 2 km
Google Mercator
© IGN

B10 Brandérion – Brec'h (22,9km)

Landévant : Tous commerce.
Landaul : Tous commerce
Brec'h : Epicerie, Pain, Café Bar Breton : Marie-Annick et Armel Le Floch 02 97 57 71
NB. La première partie Brandérion Kergohann (*balisage type GR*) permet de se raccorder à l'ancien itinéraire Inzinzac – Brech (*balisage coquille correctionnelle*). Donc pour l'instant on continue par Landévant et Landaul en empruntant beaucoup de route. Un nouvel itinéraire plus campagnard est en préparation.

Km 0,0 Brandérion. On part sur la droite de l'église en direction de Languidic. A la sortie du village, on prend la route à droite, on passe un croisement et au suivant on prend à droite du calvaire, la route traverse le hameau de Squivit puis on laisse à gauche un premier chemin pour prendre le suivant à gauche qui monte dans le bois entre deux talus.

On passe un talus aménagé et continue le long du talus qui tourne à gauche et on arrive à un large chemin sous les arbres que l'on prend à droite. On passe en obliquant à droite un croisement de chemins et 20m plus loin on descend sur la gauche avant le dépôt de ferrail que l'on contourne par le bord d'un verger. On remonte aussitôt dans un petit bois dans lequel on suit un sentier à mi-pente. On en sort sous une ligne électrique puis on longe une clôture qui descend vers la vallée. Avant d'arriver tout en bas on tourne à gauche dans un chemin creux et en débouchant sur le champ on prend à droite pour franchir un peu plus loin la rivière sur un petit pont.

Attention de bien refermer les clôtures. De l'autre côté on continue tout droit entre les zones humides pour remonter en bordure d'une haie que l'on suit à gauche jusqu'à la barrière du champ. On prend le chemin qui tourne ensuite à gauche pour entrer dans le hameau de Kerhern-Liven, puis on tourne à droite entre les maisons et on sort du hameau tout droit. Au carrefour suivant dans les bois, on prend la petite route à droite et 100m plus loin à gauche puis 500m après à gauche. Après 500m sur cette route, prendre à droite un chemin d'exploitation agricole pendant 200mètres.. Franchir une chicane et descendre à gauche dans un verger. Quitter ce verger entre deux massifs de bambous .Emprunter alors une belle allée menant au village de

4,5 Kergohann et la chapelle Saint Jacques Puis prendre la route qui laisse la chapelle sur la gauche et descend jusqu'au carrefour de la D102A. On prend la route D102a en face, deuxième à droite que l'on va suivre pendant 4km jusqu'à la D765 que l'on prend à gauche.

11km Landévant. On traverse le bourg tout droit. Arrivée à la sortie, en bas, au rond point, on prend à gauche et aussitôt après à droite. On suit cette petite route sur 4km jusqu'à

15,0 Landaul où l'on coupe la D16 pour continuer sur la D19 pendant 3,5km. 300m après avoir coupé une ligne de chemin de fer, on prend à droite une petite route, et 100m plus loin à gauche un large chemin sur 1,5km. Puis à Kerbigued Izel, on prend la route à gauche vers la chapelle St Clément . On arrive dans un lotissement à un croisement en T. (*En prenant à gauche, on rejoint Brech en 1,5km.*)

21,0 KORN ER HOUET Prendre à droite pendant 20 m, puis à gauche l'avenue des Pins. A la D 768, prendre en face le chemin de Kerliguen, puis à droite le chemin de remembrement. A son extrémité prendre à gauche, puis à droite en longeant un talus. Continuer par un sentier sinueux dans une petite futaie sur environ 500 mètres. Arrivé à un autre chemin d'exploitation agricole, prendre à droite puis une deuxième fois à droite un chemin faisant accéder…

A l'entrée du village ancien de St Dégan, prendre en face la venelle dite "chemin du jardin du vieux pré" conduisant à l'Ecomusée du Monde Rural. Quitter ce site par une issue en contrebas du puits. A la sortie de la venelle dite de l'Ecomusée, après une petite remontée, prendre le troisième passage encore sur la gauche pour accéder à un chemin creux aboutissant à une route goudronnée.

Prendre à gauche cette route menant au bourg de Brec'h. Emprunter une fois encore à gauche la Rue Neuve puis 200 mètres plus loin, à droite, le sentier pédagogique qui mènera à la chapelle ND des Fleurs voisinant le gîte d'étape.

25,4 BREC'H

BRECH
Ste-Anne-d'Auray
AURAY
Plumergat
Plescop
PLOEREN
Plougoumelen
Pluneret
Chartreuse
Champ des Martyrs
St-Dégan
St-Gildas
St-Goustan
Mausolée
Ste-Avoye
Aire de service
Aire de Repos de St-Goustan
N165 - E60
Dolmen
Nécropole nationale
Chap. de Gornévec
le Moulin de Kervilio
Cité de Kerphilippe
N.-D. de Béquerel
Pointe du Plessis
GR34
Zone d'Activités du Moustoir
Google Mercator
Abscisse : -329244 Ordonnée : 6061536 mètres
© IGN
Mentions Légales - ©IGN 2008-2012

B11 Brec'h -Vannes (25,3km)

St Anne d'Auray : ts commerces
Plescop : supermaché
Vannes : ts commerces, Gare SNCF TGV.

00,0 Quitter Brec'h en direction de la chapelle Saint-Jacques. Prendre, en face de la chapelle, le chemin qui descend parallèlement â la route vers le Loch (fontaine). Voir l'ancien Pont-Brec'h en partie noyé sous la nappe d'eau.
(Depuis 2013, le pont digue n'est plus noyé sauf crue exeptionnelle et l'on peut l'emprunter. Après la digue continuer tout droit, puis longer un ruisseau et le franchir sur un gué de grosses pierres. Remonter le chemin en face jusqu'au hameau de Trezelèn.)
Sinon remonter à gauche jusqu'à la D19 la prendre à droite. Passer le pont et atteindre le carrefour de Trezelen, prendre à droite. Suivre cette route qui passe entre les maisons du hameau et buter sur un chelin de terre qui vient du ghé décrit ci-dessus. Tourner à gauche et fair 300m avant de parvenir à une petite route. La prendre à droite sur environ 30 m avant de s'engager dans un chemin creux à gauche qui mène à un chemin en bordure de champ. Virer à gauche et atteindre Lenignan. Continuer sur la route goudronnée. Elle croise la D 19. S'engager en face dans un large chemin (voie romaine) et le suivre sur 1,5km. Au cimetière, tourner à droite pour atteindre
05,0 Sainte-Anne-d'Auray. Quitter Sainte-Aune par la route de Vannes(D 9). À la sortie, au premier carrefour, prendre une route (impasse) à gauche sur 500 m. Franchir la barrière, s'engager sur la route (D 17) à gauche sur 30 m, la traverser et prendre en direction de Kérrio.
Peu avant un virage à gauche (croix sur le talus), prendre à droite à 200 m un chemin de terre) (parcours de randonnée local balisé eu bleu à suivre sur 3 km). Le chemin serpente à travers champs et aboutit, après 1km, à une petite route dans un village. Prendre à gauche et, 300 m après, à droite pour progresser à nouveau à travers champs jusqu'au village de Kerlego.
Prendre à gauche, puis très vite à droite devant un bâtiment d'élevage. Passer par un secteur boisé et atteindre une route goudronnée près de Kerrain. Suivre cette route qui vire à droite. Au carrefour, prendre à droite pour se diriger vers...
10,0 Mériadec. Au bourg, en dessous de l'église, prendre au carrefour la direction de Plescop par la D 135. Laisser à droite la croix du Pratel et poursuivre par la départementale (prudence cette route est étroite). Passer plusieurs carrefours traverser Kervet et atteindre...
16,5 Plescop. Traverser l'agglomération en direction de Vannes. Parvenir à un carrefour avec, en face, la chapelle Saint-Amon. Traverser la route de Vannes et s'engager sur la petite route de Kérizouet. Là, prendre à droite un chemin empierré qui tnène au moulin dIe Brambec. Continuer tout droit jusqu'au hameau de Teninio.
Le laisser à droite et poursuivre sur la route de Bernard. Passer près d'une croix et tourner à gauche 100 m plus loin, clans la rue du Dr.-Audic. Elle passe à gauche du
21,5 Giratoire Kerniol-Vannes. Continuer tout droit sans passer par le giratoire. La route longe la D767 sur 800m. Dans un creux boisé prendre a gauche un sentier qui grimpe le talus, traverser la D767 au feux tricolore et prendre la rue en face le long d'une piscine. Au croisement prendre à droite et continuer tout droit jusqu'au parc qu'on traverse en tirant un peu à gauche pour atteindre la passerelle au dessus de la voie rapide Brest-Nantes. Après la passerelle, obliquer à droite et prendre la rue à gauche jusqu'au college ND de Ménimur. Prendre en face la rue de Metz puis tourner à droite pour passer sous la ligne de chemin de fer.Traverser le rond point, prendre en face puis obliquer à gauche dans la rue St Symphorien. Prendre le Bld de la Paix à gauche sur 50m puis la rue de la Fontaine à droite et au bout la rue du Maréchal Leclerc à droite.
25,3 Vannes centre.

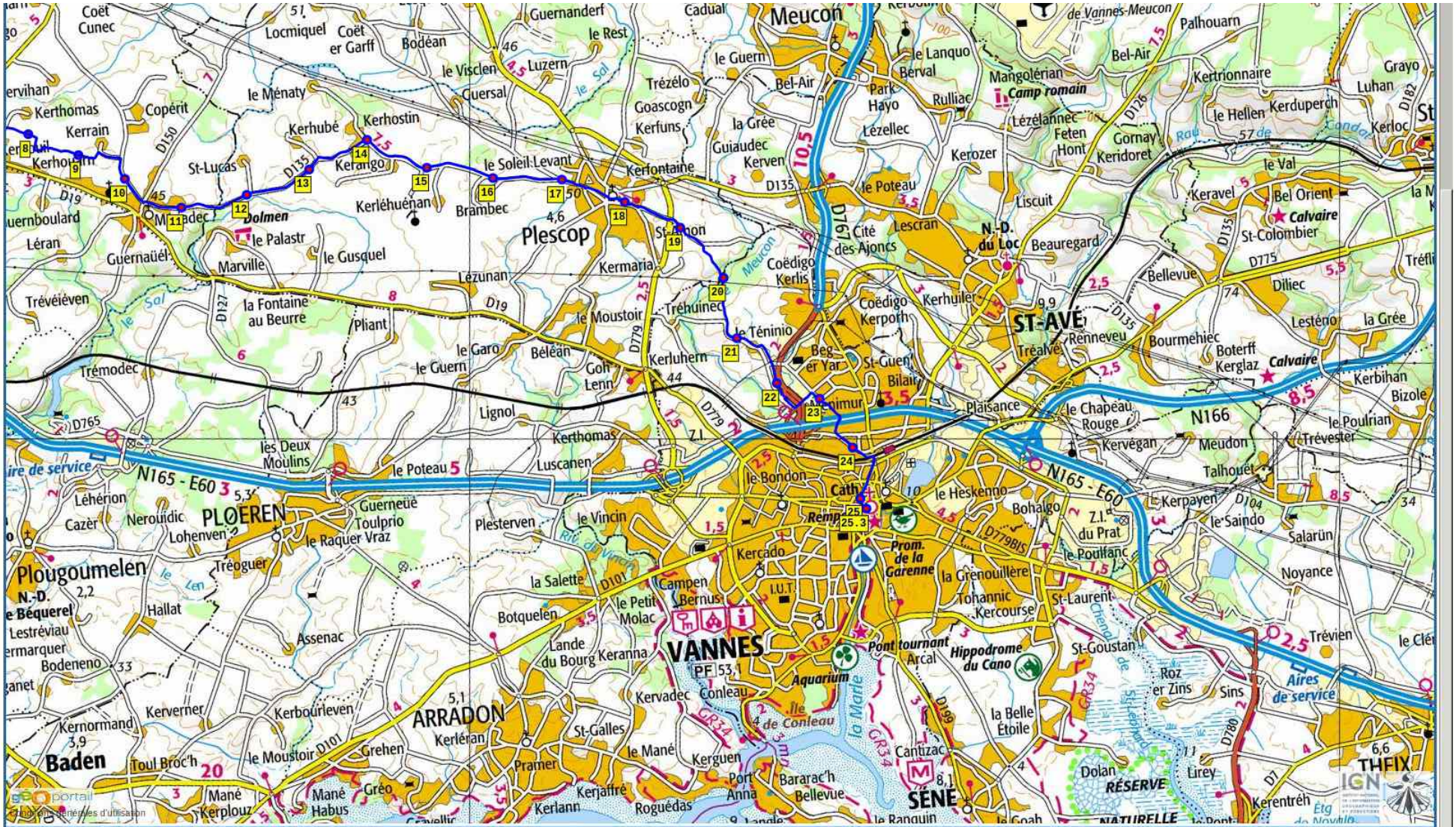
Meucon
Plescop
VANNES
PF
ARRADON
PLOEREN
Plougoumelen
Baden
SÉNÉ
ST-AVÉ
THIVIX
N165 - E60
N166
Camp romain
Calvaire
Dolmen
Aquarium
Hippodrome du Cano
Pont tournant
Prom. de la Garenne
Aires de service
Google Mercator
Abscisse : -308606 Ordonnée : 6053071 mètres
0 2 km
© IGN
Mentions Légales - ©IGN 2008-2012

B12-VANNES-QUESTEMBERT (38,2km)

12km. Theix : Tous commerces. Bus N°7 30mn de Vannes.

17km Le Gorbello: Café-Bar

29km. Berric : Café-Bar-Tabac + petit restaurant.

38.2km. Questembert : Tous commerces. Gare SNCF Rennes/Nantes-Quimper. OT 0297265600

00,0Vannes. Quittez le séminaire par la rue Mgr-Tréhiou, prendre la direction de Séné. Parcourir 300m. et tourner à gauche par l'allée de Limoges. La suivre pendant 500m. Au bout de l'allée, virer à gauche, puis immédiatement à droite. Emprunter un chemin creux bordé d'arbres. Le suivre pendant 500m. Traverser l'avenue Trohannic et poursuivre à droite sur le sentier qui après 650m., coupe la rue Roissard près du rond-point et devient un chemin creux.

Passer près du manoir de Bellebat et obliquer à gauche sur la chaussée goudronnée sur 50m. Au carrefour, prendre la route à droite et 50m plus loin, à gauche s'engager dans le pré sur le passage qui longe une haie de buissons.
Atteindre la piste piétonnière qui longe l'avenue François-Mitterand, et l'emprunter jusqu'au bout pour atteindre le rond-point de l'Hippodrome, traverser en deux temps puis partir légèrement à droite afin de prendre la route du village de Balgan à gauche. Après la courbe, prendre à gauche le chemin de terre qui longe un vieux mur de propriété. Après l'entrée de cette propriété, poursuivre tout droit (sur la gauche superbe calvaire), puis arriver à la chapelle Saint Laurent (en Séné). Ensuite, face à la chapelle, prendre à droite à l'angle de la maison, et pousuivre par le vieux chemin pour atteindre le bord de la route D 779 très passante.
Emprunter à droite le large bas-côté sur 300m et, après le petit pont, s'engager à droite sur le tracé d'une ancienne voie ferrée, sur 800m. A l'intersection avec la route de Saint-Goustan, aller tout droit en direction de Theix. Au carrefour suivant, laisser Sins à droite, aller tout droit. Au second, après 2km, virer à gauche et de suite à droite pour emprunter le passage souterrain permettant d'atteindre la piste cyclable vers Theix. Après 1,5km, traverser tout droit le carrefour du Bezit et enfin parvenir au bourg. A la fin de la piste, prendre à gauche, passer devant l'écostation, continuer jusqu'au rond-point. Tourner à gauche et passer devant la galerie marchande avant de gagner le sommet de la côte.

12Km. Theix: Au carrefour, traverser et passer devant la mairie. Tourner à gauche rue de Treffléan, puis de suite à droite prendre la D7 – Le Gorvello. Aller jusqu'au rond-point et continuer sur la D7 – Le Gorvello (lotissement Ty er Lann). Passer le pont qui enjambe la 4 voies. Laisser sur la droite la route de la Trinité Surzur, pour rejoindre 100 m plus loin, à droite, la piste piétons-cyclistes qui longe la route. Suivre cette piste jusqu'au pont de Rohello. Continuer jusqu'à la route de Kergoual. Traverser la D7 et reprendre en face la piste piétons. A la fin de la piste, tourner à gauche et continuer par le chemin rural sur 1 km environ jusqu'à la route goudronnée. Tourner à droite jusqu'à l'intersection avec une route. Prendre à droite en direction du Gorvello, passer devant un calvaire.
17.0km Le Gorvello : passer sur le coté gauche de l'église. Au croisement suivant prendre à gauche, chapelle St Roch à droite. Traverser le croisement et entrer dans le hameau de Kerentré. Au croisement prendre à droite des boîtes aux lettres le chemin de terre. 300m. plus loin prendre à droite et traverser le ruisseau. Le chemin passe à travers bois puis longe un champ. Prendre à droite direction Locqueltas le chemin qui descend entre haies et champs passe sous les lignes hautes tension.
19.5km :Arrivée à Locqueltas, prendre la route à gauche pendant 300m, puis prendre à droite le chemin de terre. Au premier embranchement prendre le chemin qui monte à droite. En haut de la côte au croisement tourner à droite. Suivre à travers bois puis champs pendant 1,3 km.Arrivée à la route prendre à gauche, puis passer à droite du réservoir semi-enterré. Continuer sur la route environ 200m. Prendre un chemin à droite. Plus loin le chemin est bordé de poteaux, puis prendre à gauche un sentier le long d'un champs. Plus loin il débouche du bois dans un champ et descend sur

la droite. Après une petite passerelle prende à gauche en remontant.
24.0km. Au croisement suivant, (le gîte du Moulin de Tréguern est à 300m à gauche), mais le chemin se poursuit à droite. 200m. plus loin prendre à droite puis 500m après prendre à gauche. On arrive au hameau du Coëtriolet le chemin devient goudronné et au virage à droite de la route prendre le chemin en face. A la barrière métallique prendre à droite le long de la clôture. Le chemin descend traverse un vallon puis en haut du raidillon (avec marches) prendre à gauche. Le chemin longe encore la clôture en surplombant le lac. Prendre un chemin à droite 600m. On arrive à une petite route goudronnée, prendre à gauche 200m jusqu'à une plus grande route goudronnée. 26.5km. La prendre à gauche sur 200m puis prendre un chemin à droite en montant. Suivre ce chemin sur 1km avec 2 embranchements à droite puis un embranchement à gauche en montant, passer un talus et prendre à droite aussitôt après. Belle vue sur le clocher de Berric et la mer. On redescend sur un embranchement et on prend à droite le chemin bordé d'arbres. Arrivée sur une petite route goudronnée, la prendre sur la droite et la suivre jusqu'à …

29.0km. Berric : Boulangerie-épicerie, petit restaurant et bar-tabac.
Prendre la route D7 face au chevet de l'église en direction de Questembert, la suivre sur 800m. Au rond-point prendre en face le chemin de terre et le suivre sur 1,5 km. Arrivée sur une route goudronnée, prendre à droite et aussitôt à gauche, direction du moulins de Cohignac sur une petite route goudronnée. A carrefour de la Métairie de Cohignac à droite, prendre le chemin de terre en face à droite en biais qui descend vers une étable. Prendre le chemin à droite de l'étable. Arrivée en bas, prendre à gauche le long du coteau qui borde la vallée, puis traverser à droite la vallée, franchir un petit pont de bois et suivre le ruisseau sur la droite. A croisement de sentiers, prendre à droite le sentier des Popines dans les bois.
A croisement de chemins, prendre à gauche en montant, franchir 2 barrières avec portillon et chicane et suivre un chemin herbeux jusqu'à une ferme. Prendre à gauche la petite route et traverser le hameau, jusqu'à une route que l'on prend à gauche sur 500m. On arrive à une route plus importante que l'on prend à gauche et que l'on quitte aussitôt à droite.

35,5km : On arrive 500m plus loin à un calvaire, la chapelle St Jean est 100m plus loin tout droit. Le chemin continue à gauche du calvaire. On passe devant l'accueil pèlerin « Capillon » 2 rue du Cocher. Au carrefour suivant (calvaire aux croix jumelées), on prend en face l'impasse de Rochenue. 100m. plus loin prendre le chemin creux à gauche que l'on va suivre sur près de 2km durant lesquels on croisera 4 chemins et traversera 2 petites vallées. Enfin le chemin longe sous les arbres une petite vallée et après une croix de pierre sur le talus droit, on traverse le ruisseau, passe devant la station de pompage et remonte en face en entrant dans Questembert. On passe la fontaine et continue tout droit la rue entre les murs. Traverser une rue passante et prendre en face la rue St Martin.
38.2km. On arrive place de la Liberté avec à gauche les Halles et l'Office du Tourisme.
Accueil pèlerin chez Marie-Flore Collas rue sur la gauche en continuant 200m au delà des Halles

ST-AVÉ
SÉNÉ
THEIX
Noyalo
Treffléan
Sulniac
La Vraie-Croix
La Trinité-Surzur
Berric
Lauzach
Ste-Marguerite
Fontaine N.-D. des Vertus
Chât. de Trémohar
Chât. du Plessis Josso
Fontaine
Font. Ste-Hélène
Aires de service
Hippodrome du Cano
Pont tournant
Prom. de la Cerenne
Calvaire
N166
N165 - E60
RÉSERVE NATURELLE DES MARAIS DE SÉNÉ
Étg de Noyalo
Étg le Grazo de Kernicole
Google Mercator
0
2 km
© IGN

B13 Questembert – Saint-Jacut-les-Pins (29km)

Malansac
tous commerces,
Saint-Jacut-les-Pins
Boulangerie, Bar, Épicerie.

0.0 Questembert Partir des halles vers l'est, passer devant le Crédit Agricole, à droite de l'hôtel de ville et passer le portillon qui donne accès à un chemin qui longe le terrain de sport sur 500m. Prendre à droite la rue Anne de Bretagne puis à gauche la route D1c sur 1500m.
Prendre à gauche la bretelle en direction de Kerpage qui passe sous un pont routier et au croisement suivant prendre en face une petite route sur 700m. Prendre à gauche vers Keroger une petite route sur 2km. A Bréhardec, (chapelle de N.-D. de l'O à 100m à droite) continuer tout droit puis suivre le sentier qui contourne un champ pour trouver une passerelle sur la rivière et continue par Kerbon, traverse la
9.4 D136. La prendre à droite, puis 100m plus loin, au calvaire prendre une petite route à gauche. Aux deux croisements suivant prendre à gauche, puis prendre à droite dans le hameau de Kerjabin et arriver au Temple de Haut (pour marquer une pause dans la chapelle Saint-Julien – beau retable polychrome du XVème siècle et présence de Jacques le Majeur). Remonter 300m pour retrouver un chemin creux à gauche qui longe le thalweg de la vallée puis monte à droite jusqu'à la ferme Bunelay de Haut. Prendre à gauche la petite route qui arrive 300m plus loin sur la D774. La prendre à gauche sur 50m et prendre à droite un chemin vers la fontaine puis la
12.0 chapelle Sainte-Claire. On suit ce chemin sur 1km. En arrivant à une petite route on tourne à droite. A Kerfleu prendre à gauche. Au Four-Gauthier on peut faire un détour de 300m à gauche pour aller voir la croix de Crévéac, l'une des plus ancienne du Morbihan avant de continuer sur 1km en traversant Lieuvy tout droit. A croisement suivant continuer en face sur 1,5km en passant au dessus de la voie rapide Avant la voie de chemin de fer, prendre à droite un chemin qui la longe sur votre gauche sur 1,5km, puis à un croisement, prendre la 2ième petite route à droite. Au croisement suivant prendre à gauche la D153 qui entre dans la zone urbaine et au passage à niveau prendre à gauche vers le centre de
20.0 Malansac. A l'église prendre à l'est la direction de St Jacut les Pins par la rue de la Croix d'Alain . En arrivant place des Fours à pots, tourner à gauche juste avant le cimetière
en direction du " Clos du Rohéran". Au Rohéran tourner à gauche puis à droite vers le " Guitual ". Prendre en face le sentier qui débouche à la " Ville aux fèves " et traverser ce village par la gauche jusqu'au lavoir et sa fontaine. Tourner ensuite à droite sur la route qui arrive au mur d'enceinte du parc de Bodélio. Longer ce mur tout de suite à droite sur environ 3 kms pour arriver à une porte d'entrée dite " porte Rouaud ". Bifurquer à droite pour traverser en face la D.153 et ensuite le pont sur la voie ferrée.
24.8 Pont de la ville Allo. Prendre la route à gauche pour passer par les villages de la "Ville Mahé ", " Coquérant ", le "Creux Chemin"(chambre d'hotes) et "Hollian",pour arriver à un étang.(étang de la vallée). Emprunter en arrivant le sentier qui s'élève sur la gauche,parallèlement à la route, jusqu'à un carrefour. Traverser en face pour s'engager dans le sentier qui longe le ruisseau et l'étang du Moulin Eon). Arrivée à la route. Le gîte pèlerin se trouve à droite face à l'étang.
Se diriger à gauche jusqu'à l'église de
29.1 Saint-Jacut les Pins.

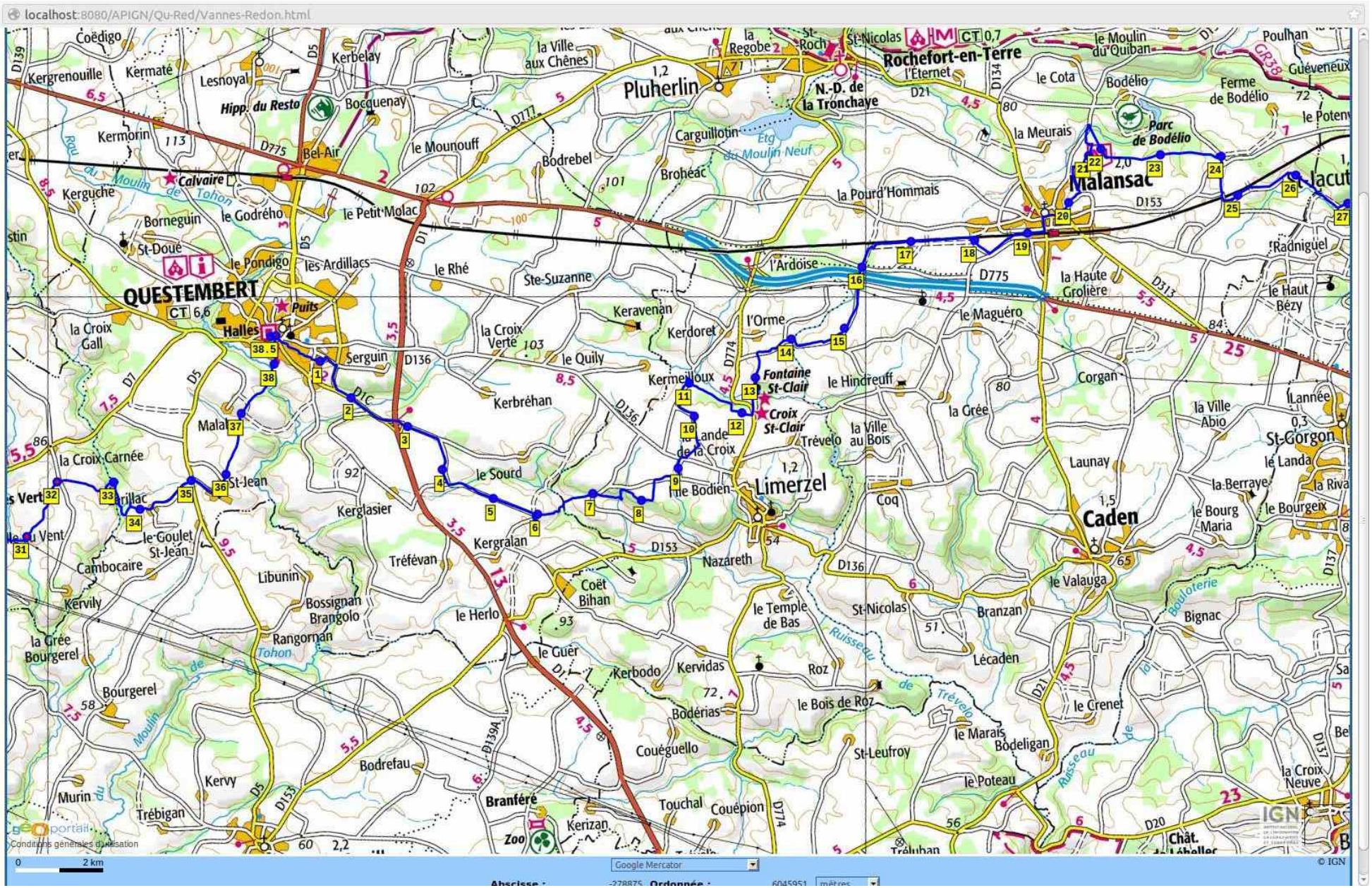
localhost:8080/APIGN/Qu-Red/Vannes-Redon.html
QUESTEMBERT
Rochefort-en-Terre
Pluherlin
Malansac
Limerzel
Caden
Halles
Puits
Calvaire
Hipp. du Resto
N.-D. de la Tronchaye
Parc de Bodélio
Fontaine St-Clair
Croix St-Clair
Zoo
Branféré
Coëdigo
Kergrenouille
Kermaté
Lesnoyal
Kerbelay
Bocquenay
Kermorin
Bel-Air
le Mounouff
Carguillotin
Etg du Moulin Neuf
Bodrebel
Broñéac
la Pourd'Hommais
la Meurais
Kerguche
Borneguin
St-Doué
le Godrého
le Petit Molac
le Pondigo
les Ardillacs
le Rhé
Ste-Suzanne
l'Ardoise
la Croix Gall
la Croix Verte
Keravenan
Kerdoret
l'Orme
le Maguéro
la Haute Grolière
Radniguel
le Haut Bézy
Serguin
le Quily
Kermeloux
le Hindreuff
Corgan
la Grée
la Ville Abio
Lannée
St-Gorgon
la Croix Carnée
Kerbréhan
Trévelo
la Ville au Bois
la Lande de la Croix
Launay
le Landa
la Berraye
le Bourgeix
le Bourg Maria
Coq
le Bodien
le Sourd
Kerglasier
Kergralan
Tréfévan
Nazareth
le Valauga
Bignac
Branzan
St-Nicolas
le Temple de Bas
Coët Bihan
le Herlo
Libunin
Bossignan
Brangolo
Rangorman
Cambocaire
le Goulet St-Jean
St-Jean
Kervily
la Grée Bourgerel
Bourgerel
le Guer
Kerbodo
Kervidas
Roz
Lécaden
le Bois de Roz
le Crenet
le Marais
Bodeligan
Bodérias
Couéguello
St-Leufroy
le Poteau
Bodrefau
Kervy
Murin
Trébigan
Touchal
Couépion
Kerizan
Tréluhan
Chât.
la Croix Neuve
Ruisseau de Trévelo
Ruisseau de la Boulloterie
Ruisseau du Moulin de Tohon
Etg du Moulin Neuf
Google Mercator
© IGN
Conditions générales d'utilisation

A9 Saint-Jacut-les-Pins – Redon (16,1 km)

Redon : Ts commerces, Gare SNCF TGV

0,0 Saint-Jacut-les-Pins. Traverser le bourg par la D 153 en passant devant l'église. Au cimetière prendre à droite et suivre la route qui longe la voie ferrée jusqu'au carrefour. Prendre à gauche (nord), puis à droite 100 m plus loin un chemin de terre au milieu des champs qui débouche sur un autre chemin. Tourner à droite, franchir un pont et continuer jusqu'à la chaussée goudronnée. Prendre à gauche et atteindre le Temple, sur la D 153. Obliquer à droite, traverser la route et s'engager aussitôt sur le chemin empierré à gauche jusqu'à la D 14. La suivre t droite jusqu'au carrefour de Bel Atr.
Virer à gauche (nord), puis, au sommet d'une côte, à droite dans un large chemin. Après 700 tu, atteindre la,..
4,5 Chapelle Saint-Barnabé. Descendre à gauche le chemin qui mène vers Couesnongle. Au premier carrefour de chemins, tourner à droite, traverser le village sur 400 m, puis s'engager à droite sur un chemin en sous-bois qui longe le marais de la Vacherie.
Après 1200 m, on revient sur la D 153. Tourner à gauche et franchir le pont sur l'Arz. Un peu plus loin, au carrefour, virer à gauche sur 200m. Prendre le petit chemin à droite qui serpente dans le bois et passe derrière le village de la Vacherie. Au bout de celle-ci, poursuivre un chemin à droite qui longe la
7,5 D 764. Traverser cette route et prendre en face un chemin qui la longe un moment sur sa gauche en descendant. Le chemin vire plus bas à droite. Le suivre tout droit sur 800 m et Parvenir aune route. La prendre à droite et atteindre les bords de l'Oust.
Les suivre jusqu'à une aire de repos située au bas du vieux bourg de Saint-Perreux, près d'une église située dans un cimetière. Avancer et monter sur le pont qui franchit l'Oust. Poursuivre sur la D65 sur 1km. Juste avant le pont sur le canal de Nantes à Brest, sans le franchir, descendre à droite sur le chemin de halage et le suivre sur la droite du canal jusqu'au Pont Tournant que l'on prend à gauche et se diriger vers le centre ville de
16,1 Redon.

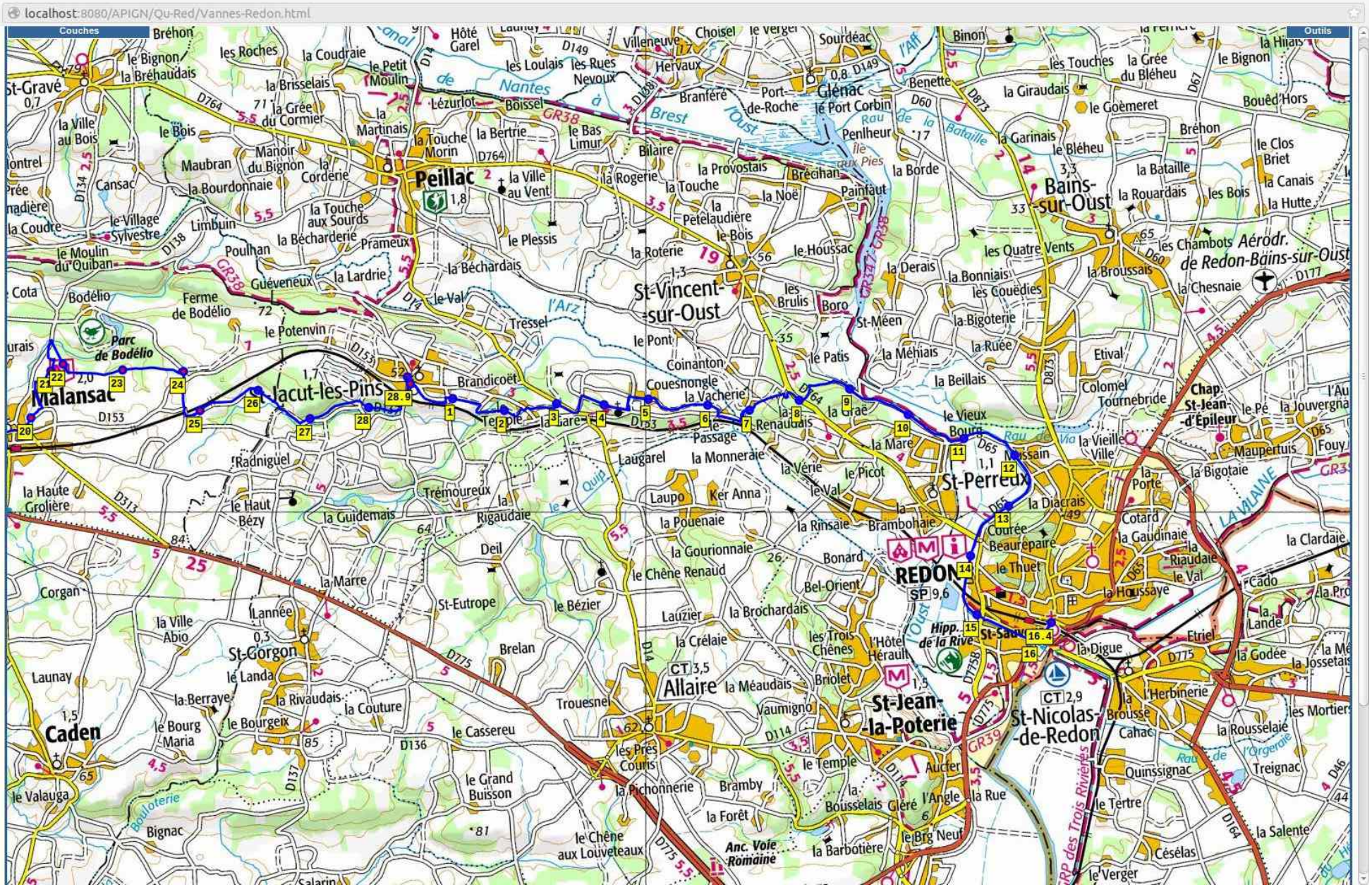
localhost:8080/APIGN/Qu-Red/Vannes-Redon.html
Couches
Outils
Malansac
Peillac
St-Vincent-sur-Oust
Bains-sur-Oust
Lacut-les-Pins
St-Perreux
REDON
St-Jean-la-Poterie
St-Nicolas-de-Redon
Allaire
St-Gorgon
Caden
Parc de Bodélio
Aérodr. de Redon-Bains-sur-Oust
Chap. St-Jean-d'Epileur
Hipp. de la Rive
St-Sauv
Anc. Voie Romaine
Nantes à Brest
l'Oust
l'Arz
l'Aff
la Vilaine
GR38
GR37
GR39
D764
D153
D775
D114
D136
D138
D873
D149
D177
D65
D60
D67
D46
D164
D1758